

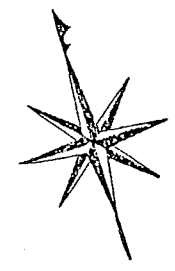
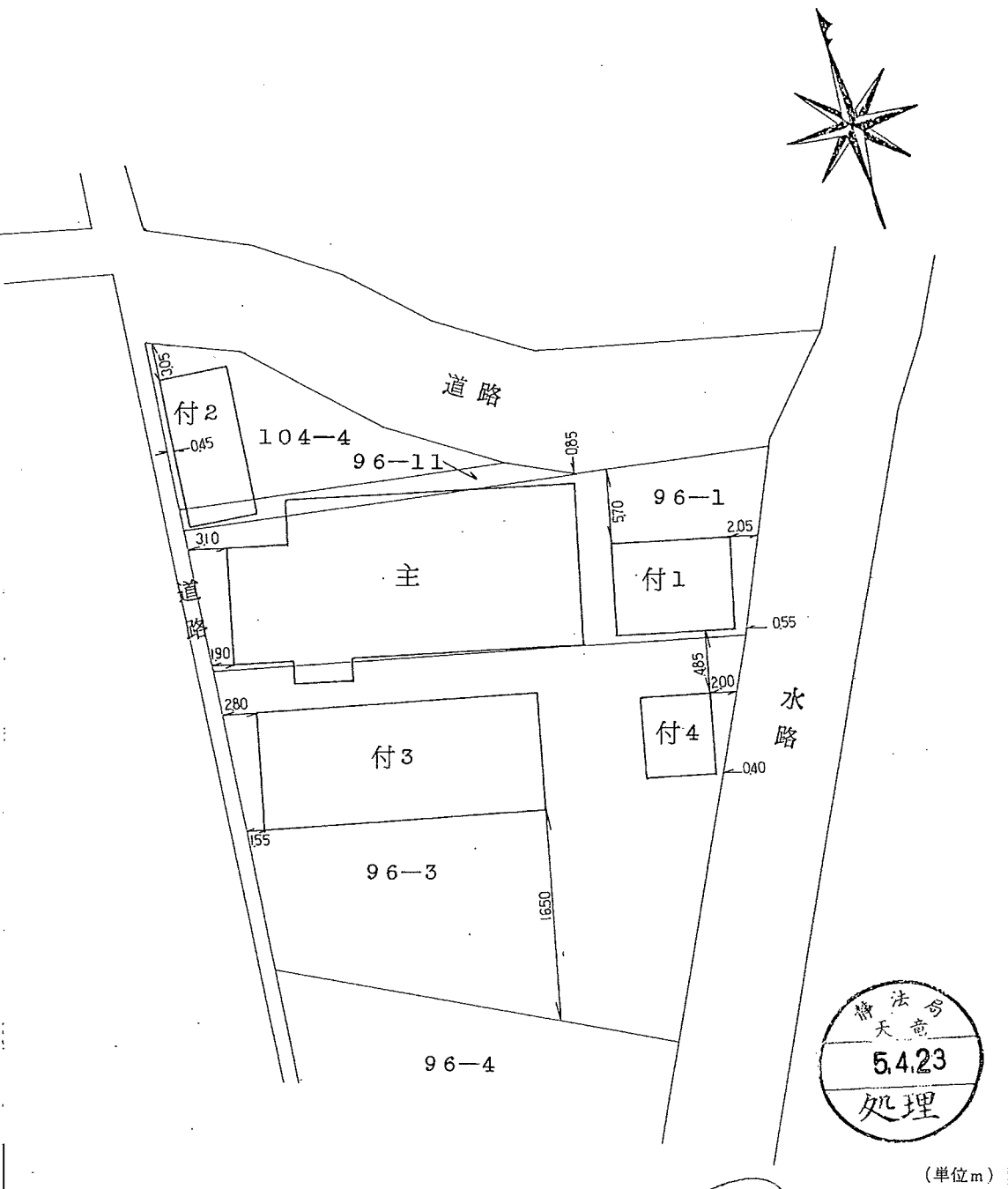
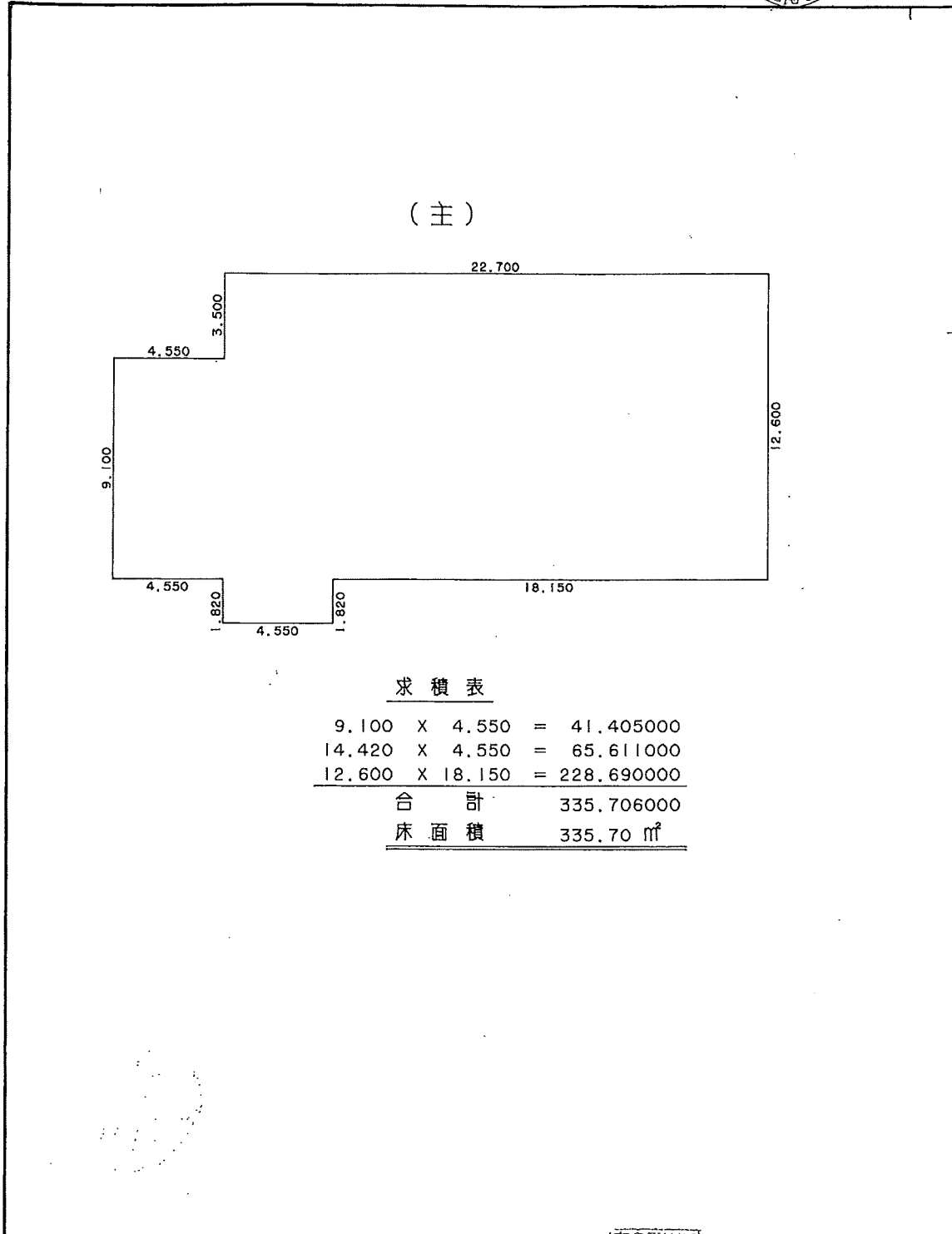
615902 各階平面図



平成17年4月1日
磐田市に変更

○建物図面
各階平面図

家屋番号	96番1
建物の所在	磐田郡豊岡村神増字欠の下96番地1,96番地3,96番地11,104番地4



(単位m)

静岡県土地家屋調査士会会員指定用紙

作製者	土地家屋調査士 浜松市大瀬町2656番地 橋田治彦	縮尺	1/250
	(平成5年4月16日作製)		

申請人	有限会社 田中興業所 代表取締役 田中哲司	縮尺	1/500
-----	--------------------------	----	-------



615904

各階平面図

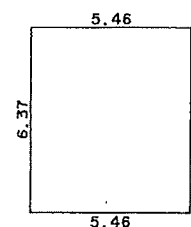


平成17年4月1日
磐田市に変更

建築物図面
0各階平面図 2/2

家屋番号	96番1
建物の所在	磐田郡豊岡村神増字欠の下96番地1,96番地3,96番地11,104番地4

(符4)



求積表


6.37 X 5.46	=	34.7802
		34.7802
床面積		34.78 m ²



(単位m)

静岡県土地家屋調査士会会員指定用紙

作製者	土地家屋調査士 浜松市大瀬町2656番地 梶田治彦 (平成5年4月18日作製)	縮尺	1/	申請人	有限会社 田中興業所 代表取締役 田中哲司	縮尺	1/250
-----	--	----	----	-----	--------------------------	----	-------



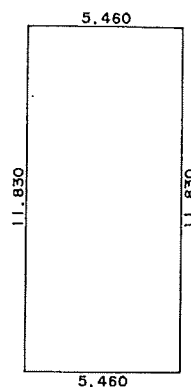
615903 各階平面図

平成17年4月1日
磐田市に変更

建物図面
①各階平面図 1/2

家屋番号	96番1
建物の所在	磐田郡豊岡村神増字欠の下96番地1,96番地3,96番地11,104番地4

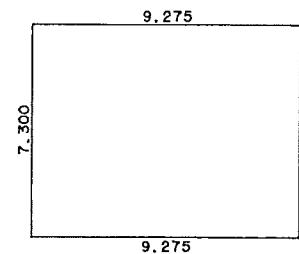
(符2)



求積表

11.830 X 5.460 =	64.591800
	64.591800
床面積	64.59 m ²

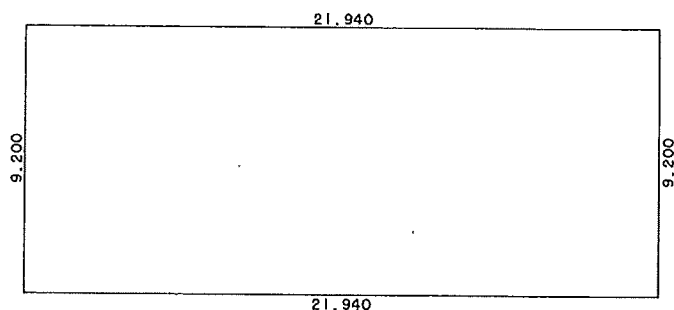
(符1) 1階~2階
(各階同型)



求積表

7.300 X 9.275 =	67.707500
	67.707500
床面積	67.70 m ²

(符3)



求積表

9.200 X 21.940 =	201.848000
	201.848000
床面積	201.84 m ²



静岡県土地家屋調査士会会員指定用紙

作製者 土地家屋調査士 濱松市大瀬町2656番地 袴田治彦 (平成5年4月16日作製)	縮尺 1/250	申請人 有限会社 田中興業所 代表取締役 田中哲司	縮尺 1/250
---	-------------	---------------------------------	-------------